





CHAMPIONNAT DE BELGIQUE MOYENNE DISTANCE – 30/08/2015

Carte	“Rechtervenn”, 1:10000 / 5m, août 2015, papier Pretex A4
Traçeur	Freddy Henkes
Contrôle	Dirk Hartmann (ARDOC) Patrick Genten (ABSO)
Jury	Aline Hermans Luc Heuinckx Klaus Held
Parking voitures – CC Parking mobilhome - CC	1000 m 1600 m Balisé à partir de l’église de Recht: 50°20'04.9"N 6°02'35.0"E
CC - départ	150 m
Description de postes	Pas de description de postes sur la carte Descriptions de postes disponibles 2 min. avant le départ
D-10, H-10	La description de postes en texte figure au verso de la carte.
Symboles spécifiques	✕ Arbre remarquable „sapin“
	○ Arbre remarquable „feuillu“
	✕ Souche, hauteur minimale 1,2 m
	
○ Banc ou affût perché en ruine	
● Butte ou vieille souche	
	
	Clairière envahie de hautes fougères
	
Travaux forestiers	Le mois dernier, des travaux forestiers ont eu lieu dans la zone de départ. Les traces de débardage ne sont pas dessinées sur la carte. Il est interdit d’escalader les piles de bois.
Zone interdite	est imprimée sur la carte et ne peut pas être traversée
Départ	3 min. avant le départ: contrôle et effacer le badge EMIT 2 min. avant le départ: description de postes 1 min. avant le départ: se rendre à la boîte contenant les cartes Temps de départ: sortir la carte de la boîte après le signal de départ Chaque coureur est responsable de prendre la bonne carte. Les participants qui se présentent au départ en retard doivent suivre les instructions des responsables.
Pré-départ	50 m parcours obligatoire
Retour des cartes	La carte est à rendre à l’arrivée. Les cartes peuvent être récupérées à partir de 12.30 h.
Remise des prix	13.30 h
Résultats	http://helga-o.com/webres/
RouteGadget	http://www.ardoc.be/routegadget/rg2/

BONNE CHANCE !